

**Projekt koncepcyjny infrastruktury sportowej wraz  
z zagospodarowaniem terenu przy VIII LO w Rzeszowie**

w ramach zadania inwestycyjnego

*Budowa infrastruktury sportowej wraz z zagospodarowaniem terenu  
przy VIII LO w Rzeszowie, ul. Wyspiańskiego 16A*





LEGENDA

- Granica opracowania
- Granica obszaru objętego odrębnym MPZP
- Ograniczenie lokalizacji projektowanych urządzeń od drogi/śmietnika
- Projektowana 3-torowa bieżnia lekkoatletyczna 60m, w tym 1 tor przystosowany do skoku w dal
- Sugerowana lokalizacja siatki asekuracyjnej dla skoku w dal
- Projektowane boisko do siatkówki
- Projektowane boisko do unihokeja/piłki ręcznej/piłki nożnej
- Projektowane boisko do koszykówki
- Projektowane kort do tenisa ziemnego
- Projektowana rzutnia do pchnięcia kulą
- Projektowana przestrzeń pod zielenią urządzonej niską
- Projektowana siłownia plenerowa
- Projektowana nawierzchnia typu natryskowego (spray coat) w kolorze tuskowym
- Projektowana nawierzchnia typu natryskowego (spray coat) w kolorze ciemno-turkusowym
- Projektowana nawierzchnia typu natryskowego (spray coat) w kolorze ciemno-niebieskim
- Projektowana nawierzchnia typu natryskowego (spray coat) w kolorze niebieskim
- Projektowana nawierzchnia typu natryskowego (spray coat) w kolorze jasno-niebieskim
- Projektowane piłkochwyty wraz z bramą i bramkami, wysokość minimum 550 cm 600 cm
- Powierzchnia biologicznie czynna
- Projektowana rabata
- Projektowana powierzchnia z kostki gumowej
- Projektowana powierzchnia żwirowa - obwiednia boisk
- Projektowana powierzchnia piaszczysta - zeskokcznia dla bieżni do skoku w dal
- Projektowana nawierzchnia utwardzona przeznaczona na stojaki rowerowe
- Projektowana i istniejąca zielenią wysoka
- Projektowane siedziska rekreacyjne wraz ze śmietnikami
- Projektowane ławki rezerwowe
- Projektowane słupy oświetleniowe
- Projektowane urządzenia siłowni plenerowej STEPPER, ORBITREK, DRABINKA, PRASA RĘCZNA, PORĘCZ N, WYCIĄG GÓRNY DLA NP, KOŁA TAI CHI DLA NP
- Projektowana strefa bezpieczeństwa dla urządzeń i boisk
- Projektowana lokalizacja miejsca do gromadzenia odpadów stałych

SZACUNKOWE ZESTAWIENIE POWIERZCHNI

~3800 m <sup>2</sup>	(100%)	Powierzchnia opracowania
~1341 m <sup>2</sup>	(35,2%)	Powierzchnia biologicznie czynna (minimum 30% wg MPZP)
~29 m <sup>2</sup>	(0,8%)	Powierzchnia żwirowa - obwiednia boiska
~1910 m <sup>2</sup>	(50,3%)	Powierzchnia poliuretanowa
~64 m <sup>2</sup>	(1,6%)	Powierzchnia z kostki gumowej
~37 m <sup>2</sup>	(1,0%)	Powierzchnie utwardzone inne

Fragment działki 516/10 należącej do terenu inwestycji.  
Sugerowany sposób zagospodarowania - teren zieleni niskiej urządzonej

powierzchnia koła betonowa  
opaska betonowa szer. 50 cm  
sektor rzutów trawiasty

piłkochwyty wys. min. 550 cm 600 cm

projektowany poziom terenu  
piłkochwyty wys. min. 550 cm 600 cm

ławka rezerwowych 8-10 os.  
słupki siatki kortu tenisowego oraz do siatkówki z tulejami i deklami łatwymi w montażu i demontażu

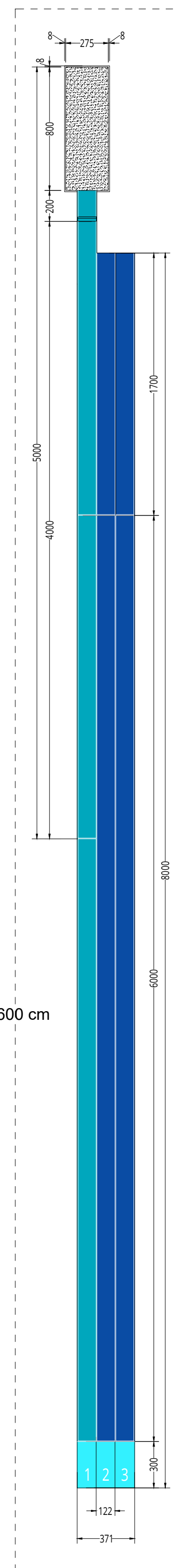
projektowany poziom terenu  
piłkochwyty wys. min. 550 cm 600 cm  
oświetlenie i monitoring

odwodnienie liniowe boisk wg odrębnego opracowania

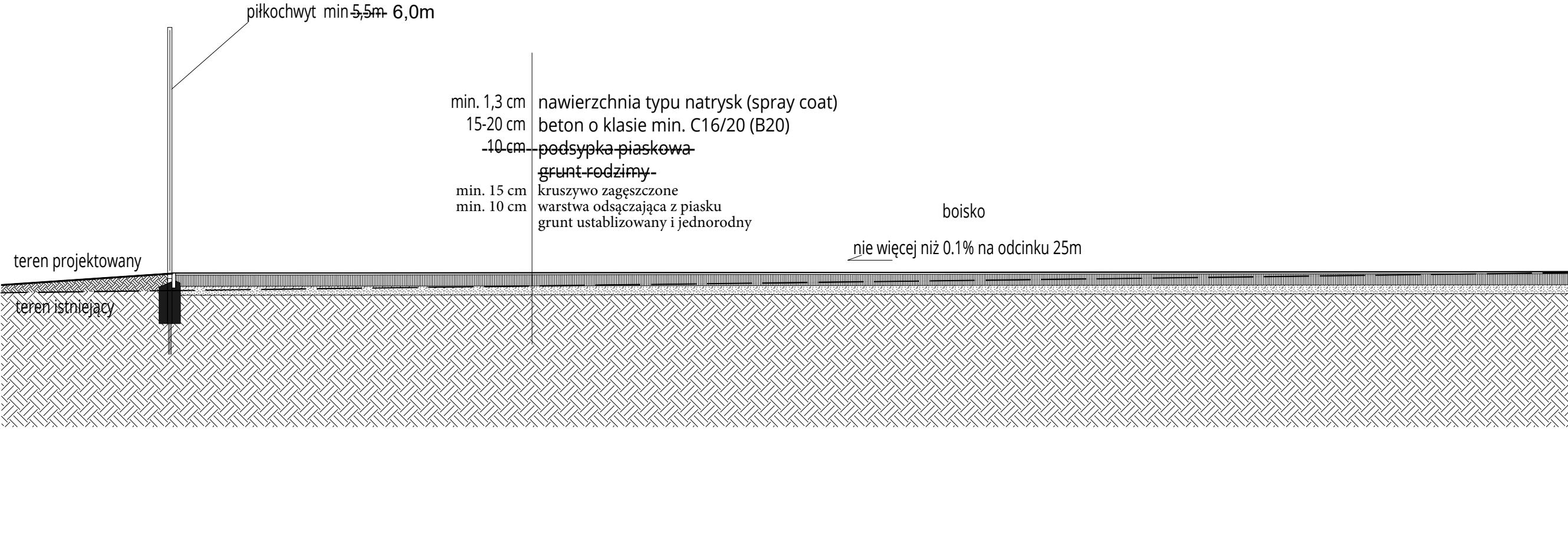
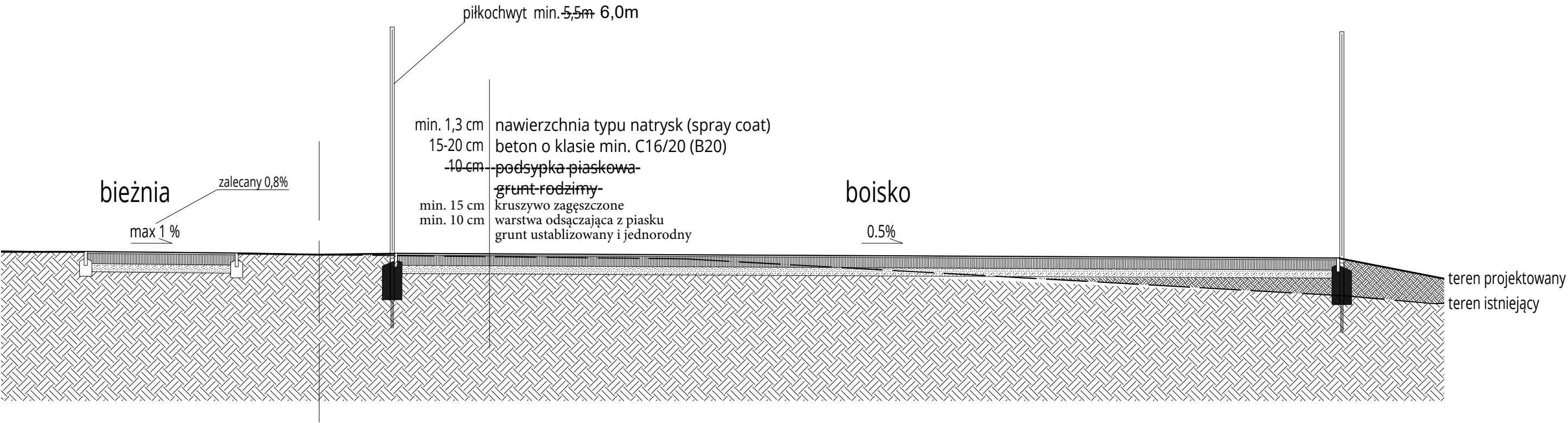
"U" - teren zabudowy usługowej (MPZP Nr 275/12/2015)

"KDZ/KS" - teren dr. publicznej zboprczej i dr. publicznej lokalnej (MPZP Nr 176/3/2009)









OBRZEŻE BIEŻNI  
DETAL

